

**«УТВЕРЖДЁН»**

постановлением администрации города Тулы

от «\_\_» \_\_\_\_\_ 20\_\_ № \_\_\_\_\_

**Российская Федерация  
Муниципальное образование город Тула**

**ПРОЕКТ МЕЖЕВАНИЯ ЧАСТИ  
ТЕРРИТОРИИ КВАРТАЛА  
в котором расположены  
многоквартирные жилые дома по адресу:  
Тульская область, город Тула, Зареченский  
район, ул. Октябрьская, д.250 корп.1, д.250  
корп.2**

(обосновывающая часть)

**НАИМЕНОВАНИЕ ПРОЕКТИРОВЩИКА:**

**Общество с ограниченной ответственностью  
«Тульский городской центр градостроительства и  
землеустройства»**

Директор

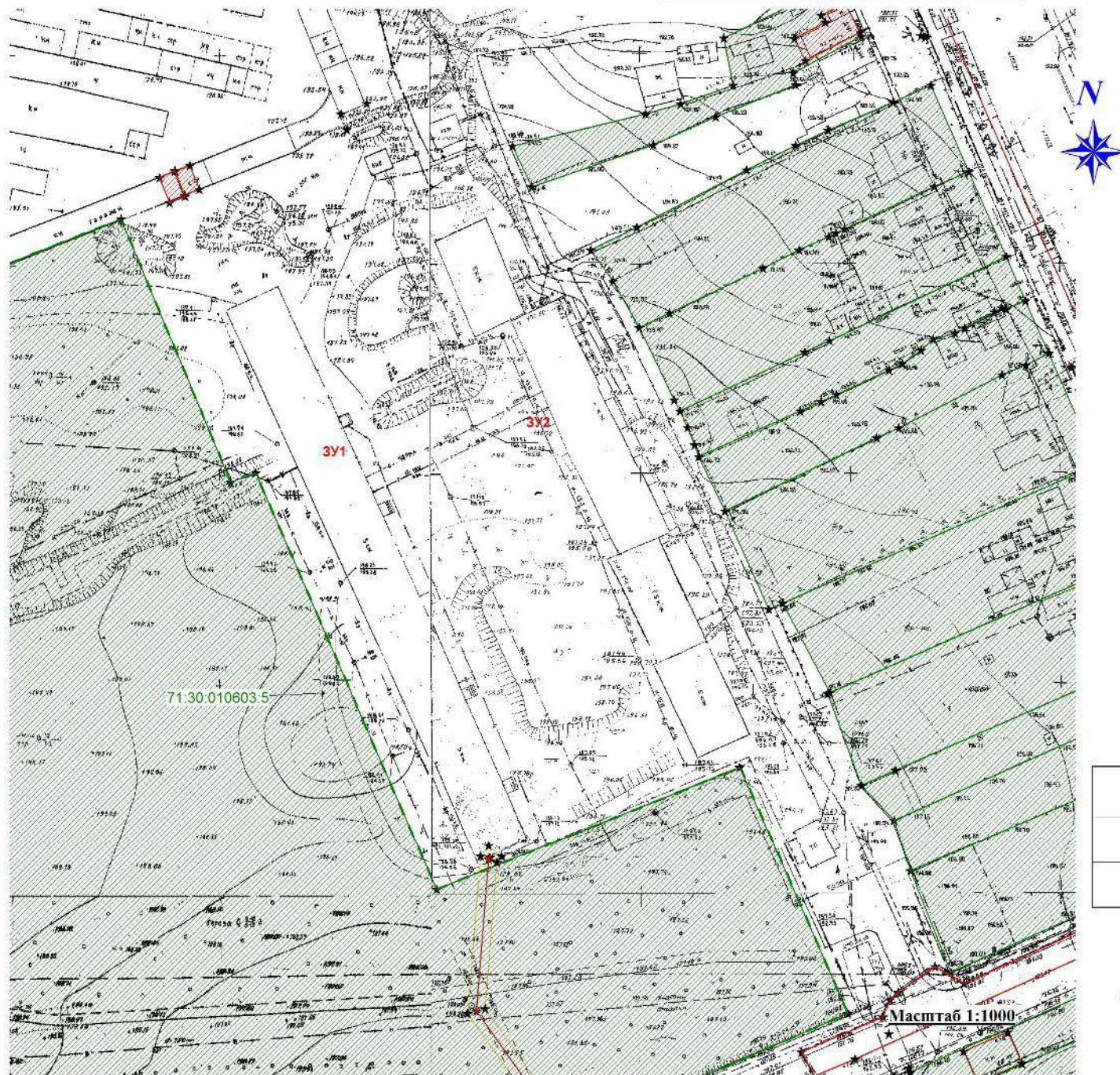


**В.В.Зайвий**

## СОСТАВ ПРОЕКТА МЕЖЕВАНИЯ ТЕРРИТОРИИ

	<b>Наименование частей проекта межевания территории</b>	<b>Лист</b>	<b>Листов</b>
1	Чертеж	3	1

**Проект межевания части территории квартала,  
в котором расположены многоквартирные жилые дома  
по адресу: Тульская область, город Тула, Зареченский район, ул. Октябрьская, д.250 корп.1, д.250 крп.2  
(обосновывающий чертеж)**





**Местоположение территории  
в структуре города**



**Территория проекта межевания**

**УСЛОВНЫЕ ОБОЗНАЧЕНИЯ**

-  Красная линия
-  Участки, сведения о которых имеются в ЕГРН

**Ведомость земельных участков**

Номер участка	Вид разрешенного использования
:ЗУ1	Среднеэтажная многоквартирная жилая застройка
:ЗУ2	Среднеэтажная многоквартирная жилая застройка

  
 Общество с ограниченной ответственностью  
 "Тульский городской центр градостроительства и землеустройства"  
 Директор *В.В. Зайвый*

